

Informationen zum Fluggebiet Niesen

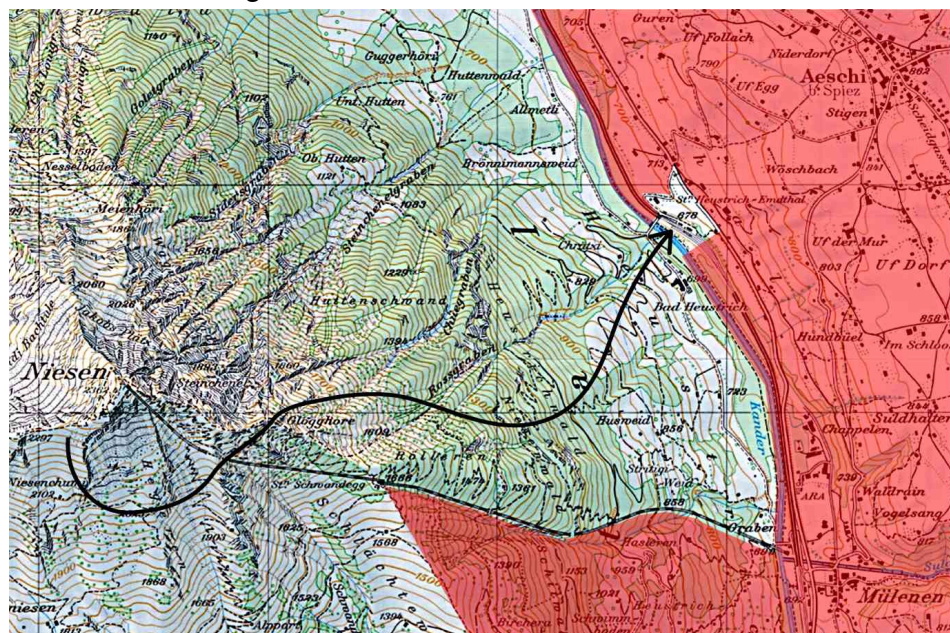
Allgemeines:

- **Gefahren:**
 - Es ist nachmittags mit starkem Talwind zu rechnen
 - Motorflugbetrieb ab / zu Flugplatz Reichenbach
 - **Nicht bei Bise fliegen**
- **Wetterauskunft:**
 - Aktuelle Windinfos bei der Talstation
 - Wetterstation Stockhorn: 079 / 388 10 26
 - Internet (z.Bsp.): www.birdland.li
- **Verschiedenes:**
 - Bitte nur die offiziellen Landeplätze benutzen!!
 - Internet: www.niesen.ch
www.schuck.ch/birds
 - Seid freundlich zu den Landbesitzern, sie stellen uns die Landeplätze zur Verfügung.

Startplätze:

- **Haupt-Startplatz Niesen:**
 - Koordinaten: 616.100 / 165.925
O: 7° 38' 59" / N: 46° 38' 44"
 - Höhe: 2265 MüM.
 - Startrichtung: SO / S / SW

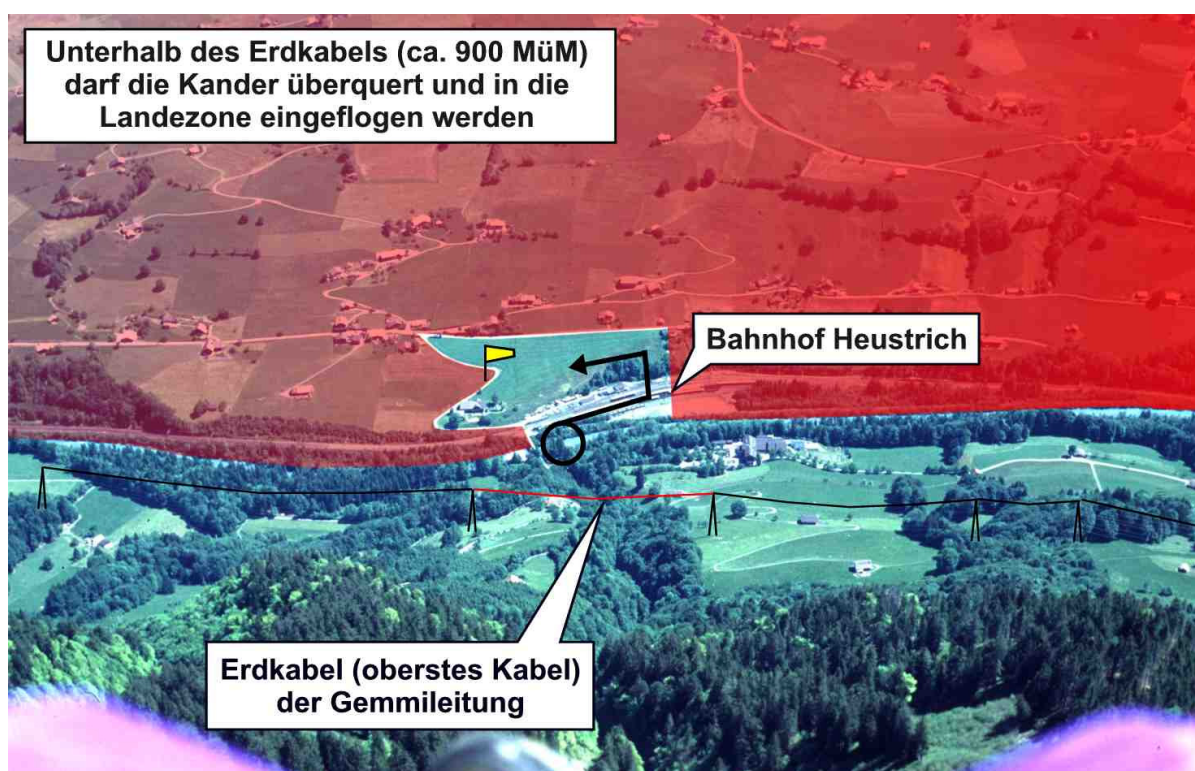
- **Alternativer Startplatz Niesen:**
 - 10 Min weiter über Grat Richtung Westen.
 - Koordinaten: 615.825 / 165.875
O: 7° 38' 46" / N: 46° 38' 43"
 - Höhe: 2250 MüM.
 - Startrichtung: W



Reproduziert mit Bewilligung des Bundesamtes für Landestopographie vom 9.4.1999

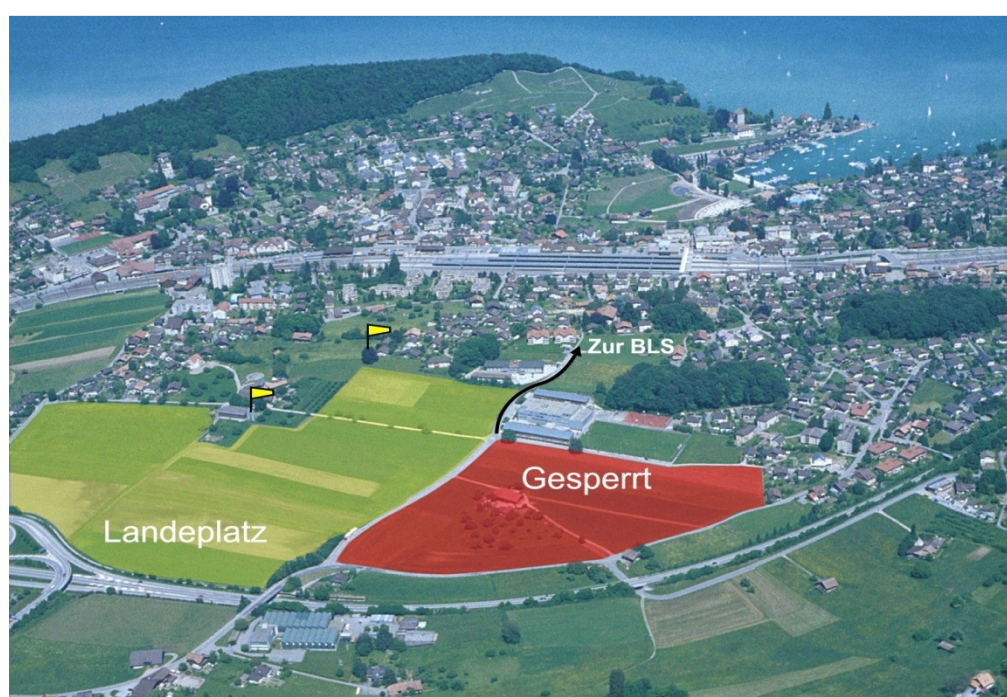
Landeplatz Bad-Heustrich:

- Koordinaten & Höhe (Windsack):
618.760 / 166.930
O: 7° 41' 05" / N: 46° 39' 16"
700 MüM
- Die rote Fläche ist Sperrgebiet und darf nicht überflogen werden (5 km Flugplatzzone)
- Der Luftraum über diesen 900 MüM ist den Motorfliegern vorbehalten.
- In die Landezone (Überfliegen Kander) darf unterhalb von 900 MüM eingeflogen werden. Das Erdkabel (rot eingezeichnet) zwischen den beiden Strommasten der Gemmileitung zeigt diese Höhe an.
- Linksvolte bei Talwind.
- Rechtsvolte bei Bergwind.
- Faltplatz in gemähter Wiese oder am Wegrand benutzen.
- Fussweg der Kander entlang bis zur Niesenbahn (ca. 20 Min)



Landeplatz Spiez:

- Koordinaten & Höhe (Windsack auf Baum):
617.940 / 170.500
O: 7° 40' 26" / N: 46° 41' 12"
665 MüM
- Ein Windsack befindet sich auf dem Baum bei der oberen linken Abgrenzung des Landeplatzes (optimale Anströmung).
- Die ganze gelbe Fläche ist Landegebiet, wobei die Landezone der gemähte Bereich ist. Dieser Bereich variiert je nach Jahreszeit.
- Im roten Bereich darf nicht gelandet werden.
- Normalerweise ist eine Linksvolte zu fliegen.
- Faltplatz in gemähter Wiese oder am Wegrand benutzen.
- Fahrt mit der BLS nach Mülenen immer um xx.12 Uhr (21:11 und 23:11 fährt nur ein Bus und kein Zug).



Alternativer Landeplatz Südende Flugplatz Frutigen (→ wird nicht durch Birds GS Klub betreut!):

- Vorsicht vor starkem Talwind und Landeplatz ist am Rande von CTR Flugplatz Reichenbach
- Landegebuhr bezahlen beim Hangar (Infos unter <http://www.cloud-7.ch>)
- Fahrt mit dem Zug nach Mülenen immer um xx.31 Uhr

Achtung: Der Nahkontrollbereich vom Flugplatz Reichenbach erstreckt sich in das Fluggebiet Niesen hinein.